








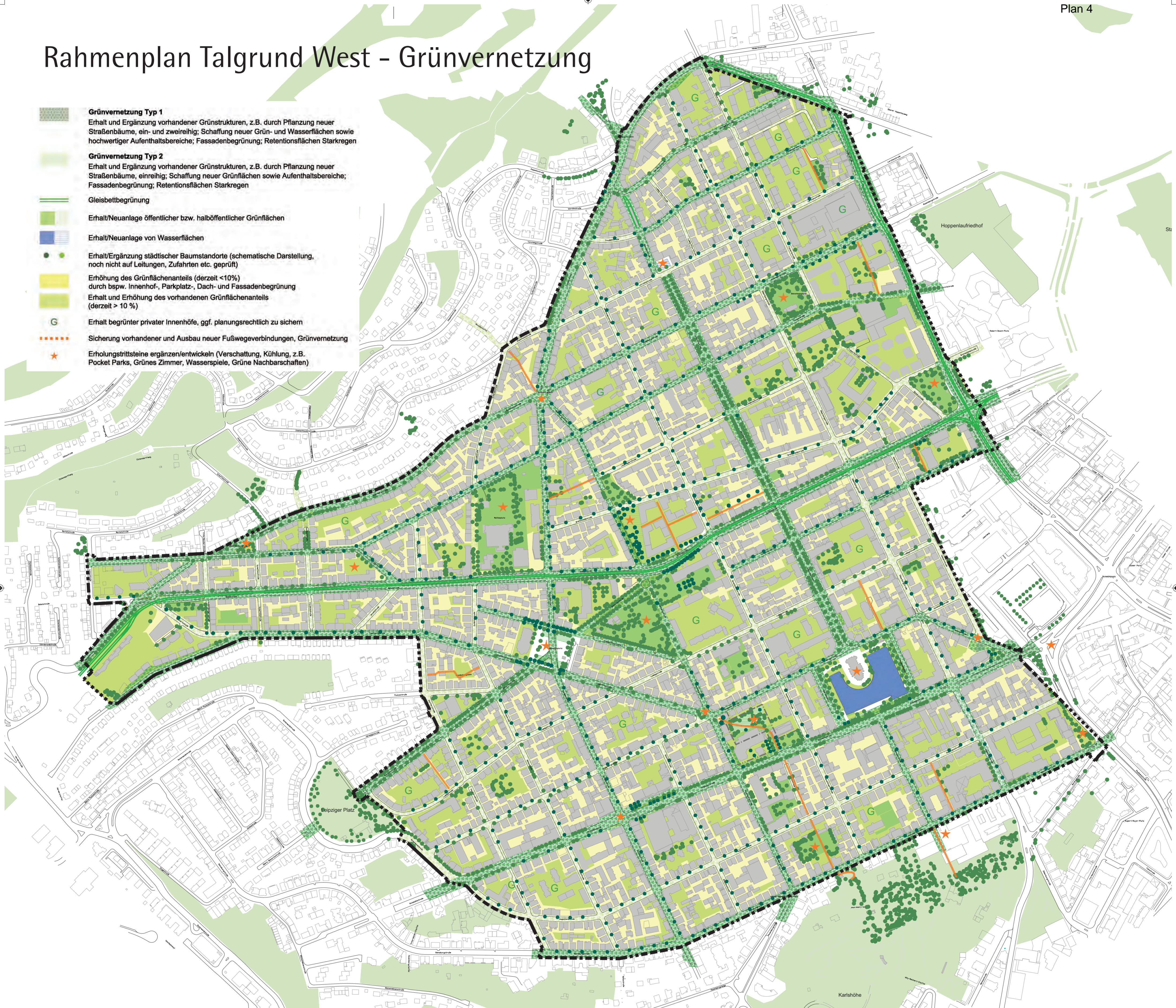


Rahmenplan Talgrund West - Grünvernetzung

-  **Grünvernetzung Typ 1**
Erhalt und Ergänzung vorhandener Grünstrukturen, z.B. durch Pflanzung neuer Straßenbäume, ein- und zweireihig; Schaffung neuer Grün- und Wasserflächen sowie hochwertiger Aufenthaltsbereiche; Fassadenbegrünung; Retentionsflächen Starkregen
-  **Grünvernetzung Typ 2**
Erhalt und Ergänzung vorhandener Grünstrukturen, z.B. durch Pflanzung neuer Straßenbäume, einreihig; Schaffung neuer Grünflächen sowie Aufenthaltsbereiche; Fassadenbegrünung; Retentionsflächen Starkregen
-  Gleisbettbegrünung
-  Erhalt/Neuanlage öffentlicher bzw. halböffentlicher Grünflächen
-  Erhalt/Neuanlage von Wasserflächen
-  Erhalt/Ergänzung städtischer Baumstandorte (schematische Darstellung, noch nicht auf Leitungen, Zufahrten etc. geprüft)
-  Erhöhung des Grünflächenanteils (derzeit <10%) durch bspw. Innenhof-, Parkplatz-, Dach- und Fassadenbegrünung
-  Erhalt und Erhöhung des vorhandenen Grünflächenanteils (derzeit > 10%)
-  Erhalt begrünter privater Innenhöfe, ggf. planungsrechtlich zu sichern
-  Sicherung vorhandener und Ausbau neuer Fußwegeverbindungen, Grünvernetzung
-  Erholungsstützpunkte ergänzen/entwickeln (Verschattung, Kühlung, z.B. Pocket Parks, Grünes Zimmer, Wasserspiele, Grüne Nachbarschaften)



Grünvernetzungsplan



grünstadtgrau

STUTTGART

